





-  TERRA VEGETALE PER AIUOLE
-  ESISTENTE
-  DA REALIZZARE
-  CEDIMENTI DA RIPRISTINARE

Azienda U.S.I. n. 7
Carbonia

PROGETTO A COMPLETAMENTO DEI LAVORI
II° FASE EX ART. 20 L. 67/88
SISTEMAZIONE AREA ESTERNA, VIABILITÀ ED ACCESSI
P.O. SIRAI

PROGETTO ESECUTIVO

OPERE DA RIPRISTINARE
PARCHEGGIO PD1
PLANIMETRIA E PARTICOLARI

IN PRODOTTORE E ABBITTOLE LAVORI

DATA: MAGGIO 2008

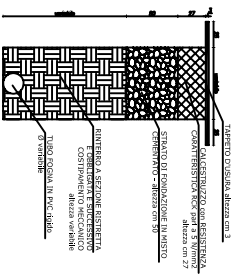
SCALE: VARIE

1. COLLABORATORE
del Ing. Massimo ZITTO
del Ing. Luigi CALDI

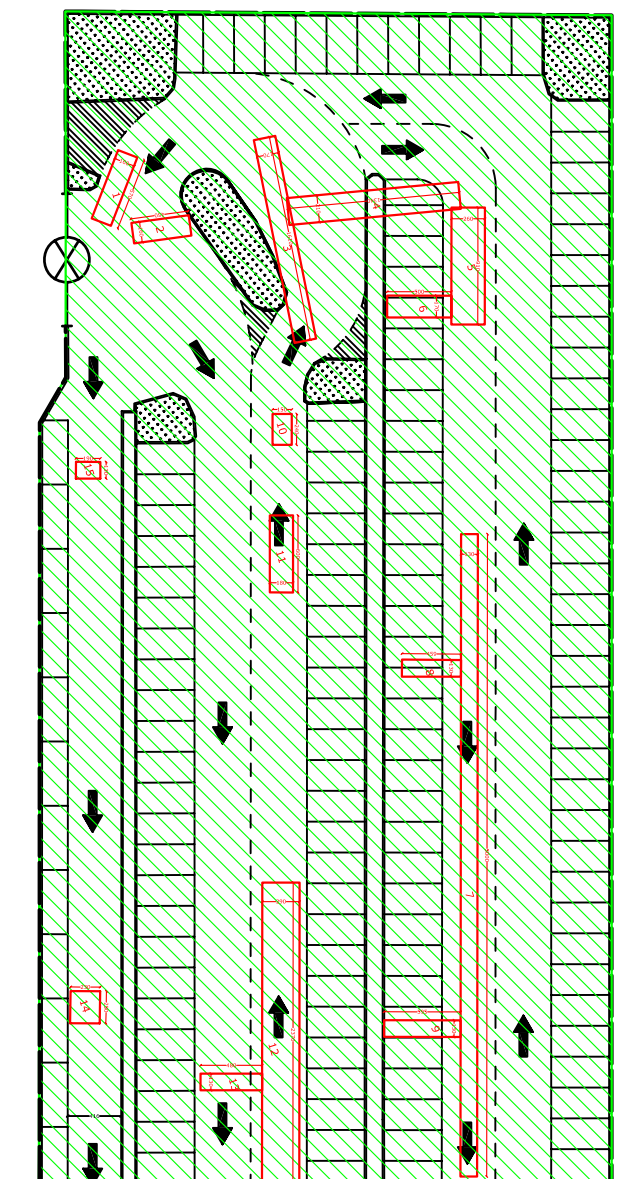
3

PARTICOLARE COSTRUTTIVO DELLA SEZIONE DI RIPRISTINO

SCALA 1:25










PLANIMETRIA PD1 VIABILITÀ
SCALA 1:200



LEGENDA

RETE ACQUE METEORICHE

-  TUBAZIONE
-  CADITOIE STRADALI
-  POZZETTO DI ISPEZIONE
-  RETE ACQUE METEORICHE ESISTENTE
-  CONFLUENZA NEL COLLETTORE STRADALE
-  Pnb
-  Pnb

PLANIMETRIA PD1 ACQUE METEORICHE
SCALA 1:200

